



УПРАВЛЕНИЕ ПО ОХРАНЕ И СОХРАНЕНИЮ ИСТОРИКО-КУЛЬТУРНОГО НАСЛЕДИЯ БРЯНСКОЙ ОБЛАСТИ

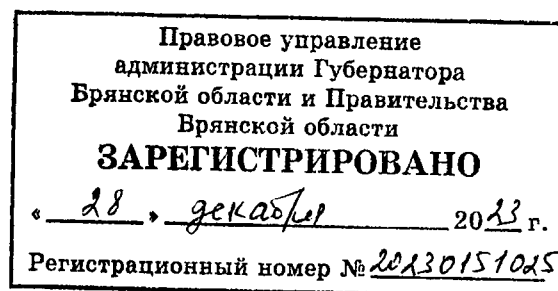
П Р И К А З

26.12. 2023 г.

№ 2-1/256

г. Брянск

Об утверждении границ территории, схемы границ территории и режима использования территории объекта культурного наследия регионального значения «Братская могила 11 советских воинов, погибших в 1943 г. в боях с немецко-фашистскими захватчиками», расположенный по адресу: Брянская область, Суземский район, д. Улица




В целях обеспечения сохранности объекта культурного наследия регионального значения и в соответствии со статьями 3, 3.1, 5, 5.1 и 33 Федерального закона от 25.06.2002 № 73-ФЗ «Об объектах культурного наследия (памятниках истории и культуры) народов Российской Федерации», а также руководствуясь приказом Министерства культуры Российской Федерации от 04.06.2015 № 1745 «Об утверждении требований к составлению проектов границ территорий объектов культурного наследия»

Приказываю:

1. Утвердить границы территории и схему границ территории объекта культурного наследия регионального значения «Братская могила 11 советских воинов, погибших в 1943 г. в боях с немецко-фашистскими захватчиками», расположенный по адресу: Брянская область, Суземский район, д. Улица, согласно приложению 1 к настоящему приказу.
2. Утвердить режим использования территории объекта культурного наследия регионального значения «Братская могила 11 советских воинов, погибших в 1943 г. в боях с немецко-фашистскими захватчиками» согласно приложению 2 к настоящему приказу.

3. Контроль за исполнением настоящего приказа возложить на Кочетову И.А., начальника отдела охраны объектов культурного наследия регионального и местного (муниципального) значения управления.

Начальник управления

A handwritten signature in black ink, consisting of several overlapping loops and a long horizontal stroke extending to the right.

К.В. Волков

Приложение 1
к приказу управления по охране и
сохранению историко – культурного
наследия Брянской области
от «26» 12 2023 г. № 2-1/256

Описание границ территории
объекта культурного наследия регионального значения
«Братская могила 11 советских воинов, погибших в 1943 г. в боях с немецко-
фашистскими захватчиками»

Границы территории объекта зафиксированы поворотными точками, имеющими координаты, которые даны в системе координат «СК-32». Граница территории объекта культурного наследия регионального значения «Братская могила 11 советских воинов, погибших в 1943 г. в боях с немецко-фашистскими захватчиками», расположенного по адресу: Брянская область, Суземский район, д. Улица, устанавливается согласно карте (схеме), по линиям с точками поворота, обозначенными цифрами от «1» до «4».

- от точки 1 до точки 4: по границе благоустроенной территории братской могилы (по ограждению).


Координаты поворотных точек границ территории объекта культурного наследия регионального значения «Братская могила 11 советских воинов, погибших в 1943 г. в боях с немецко-фашистскими захватчиками»

Граница территории Система координат «СК-32»		
1	379346.98	2145910.46
2	379346.75	2145915.03
3	379342.75	2145914.83
4	379342.99	2145910.25
1	379346.98	2145910.46

Приложение 2

к приказу управления по охране и сохранению историко – культурного наследия Брянской области от «26» 12 2023 г. № 2-1/256

Схема границ территории объекта культурного наследия регионального значения «Братская могила 11 советских воинов, погибших в 1943 г. в боях с немецко-фашистскими захватчиками»



Согласовано					Используемые условные обозначения:				
	объект культурного наследия регионального значения "Братская могила 11 советских воинов, погибших в 1943 г. в боях с немецко-фашистскими захватчиками"				граница территории объекта культурного наследия				
Взят, инв. №					грунтовые дороги				
					древесная и кустарниковая растительность				
Подпись и дата					Заказчик: Администрация Суземского района				
					Проект границ территории объекта культурного наследия регионального значения "Братская могила 11 советских воинов, погибших в 1943 г. в боях с немецко-фашистскими захватчиками" расположенного по адресу: Брянская область, Суземский район, д. Улица				
	Изм.	Кол.уч.	Лист	№ изг.	Подп.	Дата			
	Разработал	Земченко					Стадия	Лист	Листов
Проверил	Сякин					П			
Инв. № подл.	Утвердил	Лохтунин					000 "Геокомплекс" г. Брянск		

Приложение 3

к приказу управления по охране и
сохранению историко – культурного
наследия Брянской области
от «26» 12 2023 г. № 2-1/256

Режим использования земельного участка в границах территории
объекта культурного наследия регионального значения
«Братская могила 11 советских воинов, погибших в 1943 г. в боях с немецко-
фашистскими захватчиками»

На территории объекта культурного наследия разрешается:

- ведение хозяйственной деятельности, не противоречащей требованиям обеспечения сохранности объекта культурного наследия и позволяющей обеспечить функционирование объекта культурного наследия в современных условиях, в том числе:

- проведение работ по сохранению объекта культурного наследия и его отдельных элементов;

- сохранение и воссоздание историко-градостроительной среды объекта культурного наследия;

- установка памятников, монументов, памятных знаков и иной историко - культурной информации, относящейся к объекту культурного наследия;

- благоустройство территории, в том числе устройство ограждений, сооружений инженерной защиты объекта культурного наследия (водоотведения), плиточного и иного покрытия, наружного освещения;

- работы по озеленению территории, в том числе замена существующего озеленения на аллеи посадки деревьев с компактной кроной, не препятствующих визуальному восприятию объекта культурного наследия;

На территории объекта культурного наследия запрещается:

- строительство объектов капитального строительства и увеличение объемно-пространственных характеристик, существующих на территории памятника объектов капитального строительства;

- проведение земляных, строительных, мелиоративных и иных работ, за исключением работ по сохранению объекта культурного наследия или его отдельных элементов, сохранению историко-градостроительной или природной среды объекта культурного наследия;

- градостроительная, хозяйственная и иная деятельность, создающая угрозу повреждения, разрушения, уничтожения и изменения пространственных характеристик объекта культурного наследия;

- размещение рекламных конструкций, не связанных с функциональной деятельностью объекта и нарушающих визуальное восприятие объекта культурного наследия.